



MUNICIPIO DE: XALATLACO
ENTIDAD: Municipio

ELABORÓ: EMMANUEL CARRASCO LUGO
REVISÓ: LIC. FLAVIO ALVARADO SOTELO

Fecha De Elaboración
31 | 12 | 2021




OSFEM
Órgano Superior de Fiscalización
del Estado de México
— PODER LEGISLATIVO —




IB0072202102

INVENTARIO DE BIENES INMUEBLES


CANTON	SUBCANTON	NUMERO DE LA CUENTA	NUMERO DEL BIEN	UBICACION	LOCALIDAD	MEDIDAS Y DIMENSIONES				SUPERFICIE CONSTRUIDA	FECHA DE ADQUISICION	VALOR DE ADQUISICION	USO	DOCUMENTO QUE AGREGA LA POSICION	NUMERO DE INSCRIPCION Y O FECHA DE CONTRATO	FECHA DEL REGISTRO PUBLICO DE LA PROPIEDAD	CLAVE CATASTRAL	VALOR CATASTRAL	MODALIDAD DE ADQUISICION	COLITA			FECHA DE ALTA	DIRECCION			EQUIVOCACIONES		
						MTS	MTS	MTS	MTS											FRONTERA	FRONTERA	FRONTERA		FRONTERA	FRONTERA	FRONTERA		FRONTERA	FRONTERA
1231	5	TERRENOS - PREDIOS NO EDIFICADOS	PARAJE QUETEPETEL	PARAJE QUETEPETEL, BARRIO SAN AGUSTIN BN BARRIO SAN AGUSTIN XALATLACO	XALATLACO	70 MTS Q. GENARO RAMIREZ	114.85 Y 78 MTS C. DR. LUIS ERNESTO RAMOS DURON Y C. ANDRES GARCIA	189.80 MTS CAMINO AL BABURERO	65 Y 48.70 MTS C. JUAN DAVILA GONZALEZ V.C. ANDRES GARCIA	21,318.00	0.00	2006-12-08	\$ 248000.00	SIN DETALLE		2006-12-08		\$ 248000.00	COMPRA	D	1	2008-18-03	2021-07-01 11:34:21						
1231	5	TERRENOS - PREDIOS NO EDIFICADOS	PARAJE COXTO	CARRETERA XALATLACO-A JUSCO BN BARRIO SAN AGUSTIN XALATLACO	XALATLACO	1.00 MTS O. GENIA OCMEZ ORTEGA	1.00 MTS CARRETERA A XALATLACO-A JUSCO	31 MTS O. CADILDO CRUZ TOVAR RICARDO	31 MTS O. APOLINAR DAYLA AQUILAR	31.00	0.00	2008-06-18	\$ 341000.00	TERRENO DE LABOR		2008-06-18		\$ 341000.00	COMPRA	D	1	2008-09-18	2021-07-01 12:03:26						
1231	5	TERRENOS - PREDIOS NO EDIFICADOS	PARAJE EL CERRO NEGRO	CARRETERA XALATLACO-A JUSCO BN BARRIO SAN JUAN XALATLACO	XALATLACO	32.20 MTS C. ANGEL JUAN CAMPOO GARCIA	37.00 MTS SUBESION DE ESPERANZA A PACHECO	75.90 MTS PROPIEDAD DEL H. AYUNTAMIENTO	78.78 MTS CERRO NEGRO	2,392.00	0.00	2009-01-19	\$ 855000.00	TERRENO DE LABOR		2009-01-19		\$ 855000.00	COMPRA	D	1	2009-01-19	2021-07-01 18:10:02						
1231	5	TERRENOS - PREDIOS NO EDIFICADOS	PARAJE QUETEPETEL	PARAJE QUETEPETEL, BARRIO SAN AGUSTIN BN BARRIO SAN AGUSTIN XALATLACO	XALATLACO	78.60 MTS C. JOSE MANZANARES	40.90 MTS C. FELIX TELLEZ GALINDO	108.4 MTS C. FLORENTIN A MANZANARES	85.2 MTS BABURERO MUNICIPAL	6,335.00	0.00	2008-12-11	\$ 80000.00	TERRENO DE LABOR		2008-12-11		\$ 80000.00	COMPRA	D	1	2008-12-11	2021-07-01 12:16:24						
1231	5	TERRENOS - PREDIOS NO EDIFICADOS	PARAJE TLALAC	PARAJE TLALAC, BARRIO SAN AGUSTIN BN BARRIO SAN AGUSTIN XALATLACO	XALATLACO	57.78 MTS C. MARTHA ROMALDA QUEVARA GARCIA	80.50 MTS C. EUSTORIO GALINDO FLORENTIN O	90.78 MTS C. MANUELA ORTIZ PEÑA	91.80 MTS CAMINO PUBLICO VECINAL	8,885.00	0.00	2008-04-02	\$ 320000.00	TERRENO DE LABOR		2008-04-02		\$ 320000.00	COMPRA	D	1	2008-04-02	2021-07-01 12:22:27						
1231	5	TERRENOS - CAMPOS DEPORTIVOS (BN INSTALACIONES)	TERRENO PARA CANCHA DE FUTBOL RAPIDO	PARAJE COXTO, BARRIO DE SAN AGUSTIN BN BARRIO DE SAN AGUSTIN XALATLACO	XALATLACO	60.92 MTS CAMINO SIN NOMBRE	20.82 MTS C. JUVENTRINOS GALINDO	80.26 MTS C. J. INES GARCIA OARIBAY	62.76 MTS C. PEDRO ZAVALA TELLEZ	1,876.00	0.00	2008-12-01	\$ 150000.00	CANCHA DE FUTBOL		2008-12-01		\$ 150000.00	COMPRA	D	1	2008-12-01	2021-07-01 11:39:53						



XALATLACO
Tesoraría Municipal



XALATLACO
Secretaría



XALATLACO
Sindicatura

DR. JOSÉ ÁNGEL HENÉ REZA MOENA
PRESIDENTE(A) MUNICIPAL

L.C. MARICELA BOBADILLA ANZASTIGA
TESORERO(A) MUNICIPAL

LIC. MIGUEL OLIVARES RODRIGUEZ
TITULAR DEL ÓRGANO INTERNO DE CONTROL

LIC. FLAVIO ALVARADO SOTELO
SECRETARIO(A) DEL AYUNTAMIENTO

MTRA. ANA ROSARIO CERVANTES BENÍTEZ
SINDICO(A) MUNICIPAL